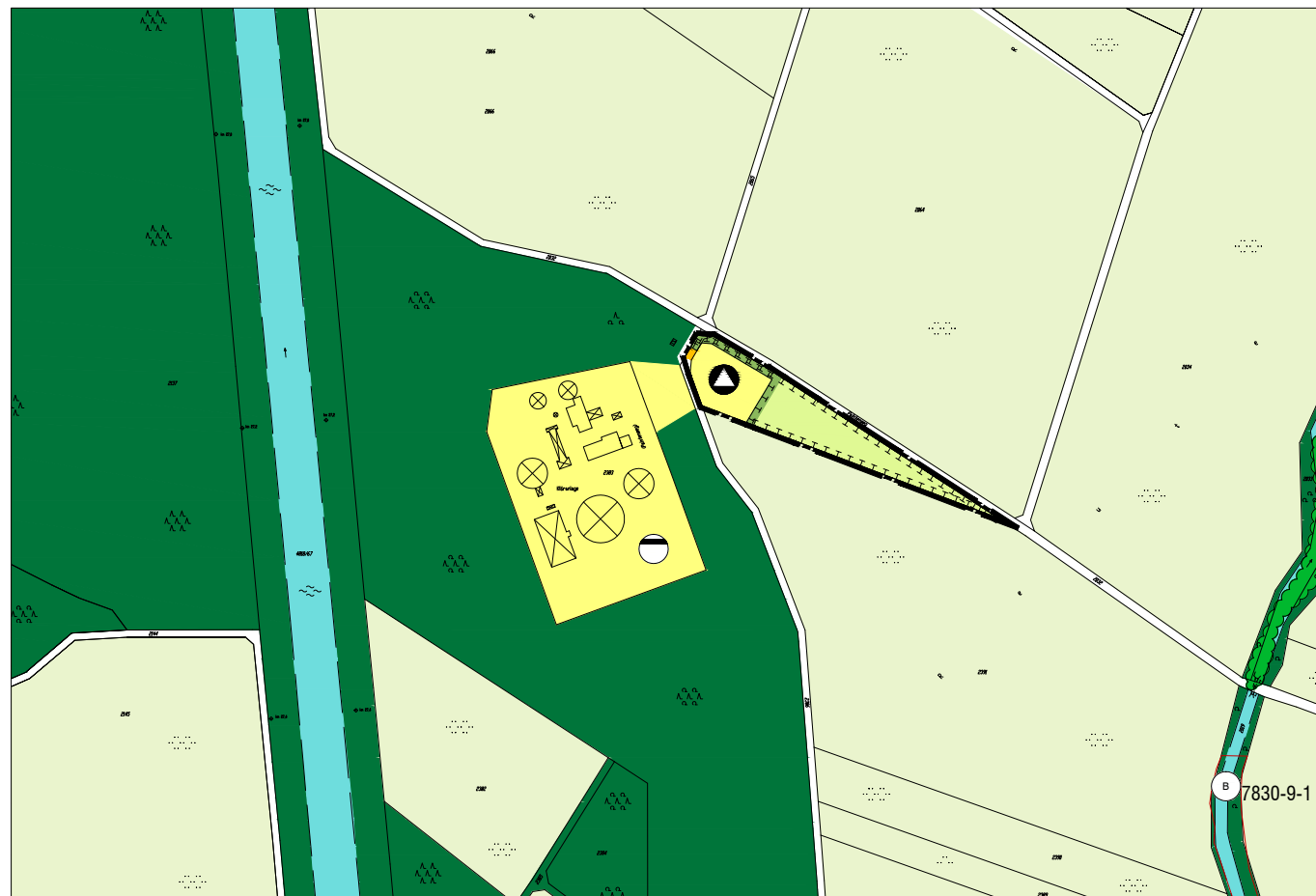


BESTANDSPLAN

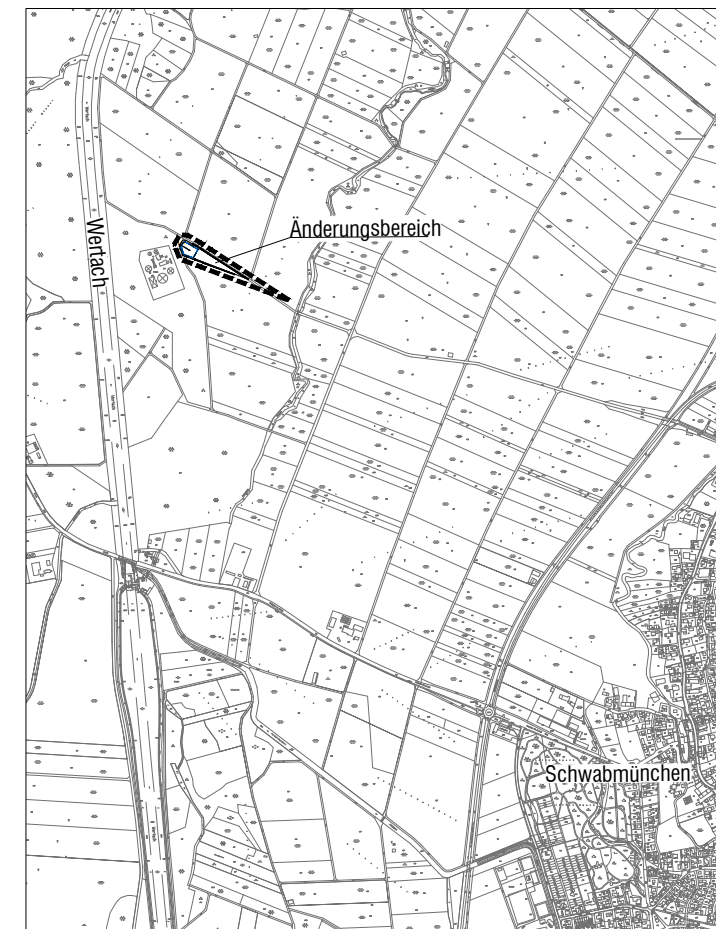


ÄNDERUNGSPLAN










ÜBERSICHTSPLAN

M 1:25.000



Zeichenerklärung

-  Geltungsbereich, Planung
- FLÄCHEN FÜR VERSORGUNGSANLAGEN, FÜR ABFALLENTSORGUNG UND ABWASSERBESEITIGUNG SOWIE ABLAGERUNGEN**
 -  Abwasser
 -  Versorgungsfläche für Abfallbeseitigung
- WASSERFLÄCHEN UND FLÄCHEN FÜR DIE WASSERWIRTSCHAFT**
 -  Fließgewässer
- FLÄCHEN FÜR DIE LANDWIRTSCHAFT UND WALD**
 -  Flächen für die Landwirtschaft
 -  Flächen für die Forstwirtschaft
- FLÄCHEN FÜR MASSNAHMEN ZUM SCHUTZ, ZUR PFLEGE UND ZUR ENTWICKLUNG VON BODEN, NATUR UND LANDSCHAFT**
 -  Abgrenzung Biotope mit Nr. der amtl. Biotopkartierung
Datenquelle: Bayerisches Landesamt für Umwelt, www.lfu.bayern.de
 -  Flächen für Maßnahmen zum Schutz von Boden, Natur und Landschaft (Ausgleichs-, und Ökokontofflächen)
→ Extensivgrünland | Feldhecke, Randeingrünung

Verfahrensvermerke

1. Der Stadtrat der Stadt Schwabmünchen hat in der Sitzung vom 08.05.2018 die 14. Änderung des Flächennutzungsplans beschlossen. Der Aufstellungsbeschluss wurde am 19.05.2018 ortsüblich bekanntgemacht.
2. Die frühzeitige Öffentlichkeitsbeteiligung gemäß § 3 Abs. 1 BauGB mit öffentlicher Darlegung und Anhörung für den Vorentwurf der 14. Änderung des Flächennutzungsplans in der Fassung vom 08.05.2018 hat in der Zeit vom 28.05.2018 bis 27.06.2018 stattgefunden.
3. Die frühzeitige Beteiligung der Behörden und sonstigen Träger öffentlicher Belange gemäß § 4 Abs. 1 BauGB für den Vorentwurf der 14. Änderung des Flächennutzungsplans in der Fassung vom 08.05.2018 ist mit Schreiben vom 16.05.2018 erfolgt.
4. Zu dem Entwurf der 14. Änderung des Flächennutzungsplans in der Fassung vom _____ wurden die Behörden und sonstigen Träger öffentlicher Belange gemäß § 4 Abs. 2 BauGB in der Zeit vom _____ bis _____ beteiligt.
5. Der Entwurf des Flächennutzungsplans in der Fassung vom _____ wurde mit der Begründung gemäß § 3 Abs. 2 BauGB in der Zeit vom _____ bis _____ öffentlich ausgelegt.
6. Die Stadt Schwabmünchen hat mit Beschluss des Stadtrats vom _____ die 14. Änderung des Flächennutzungsplans in der Fassung vom _____ festgestellt.

Stadt Schwabmünchen, den _____

Lorenz Müller, 1. Bürgermeister


7. Das Landratsamt Augsburg hat die 14. Änderung des Flächennutzungsplans mit Bescheid vom _____ AZ _____ gemäß § 6 BauGB genehmigt.
8. Ausgefertigt
Stadt Schwabmünchen, den _____
9. Die Erteilung der Genehmigung der 14. Änderung des Flächennutzungsplans wurde am _____ gemäß § 6 Abs. 5 BauGB ortsüblich bekannt gemacht. Die 14. Änderung des Flächennutzungsplans ist damit wirksam.

Stadt Schwabmünchen, den _____

Lorenz Müller, 1. Bürgermeister

14. Änderung Flächennutzungsplan "Zwischenlagerplatz für Bauaushubmaterial östlich der bestehenden Kläranlage"

STADT SCHWABMÜNCHEN
Landkreis Augsburg



Schwabmünchen, 08.05.2018
geändert 04.12.2018



Maßstab: 1:2.500



R. BALDAUF
LANDSCHAFTSARCHITEKT