

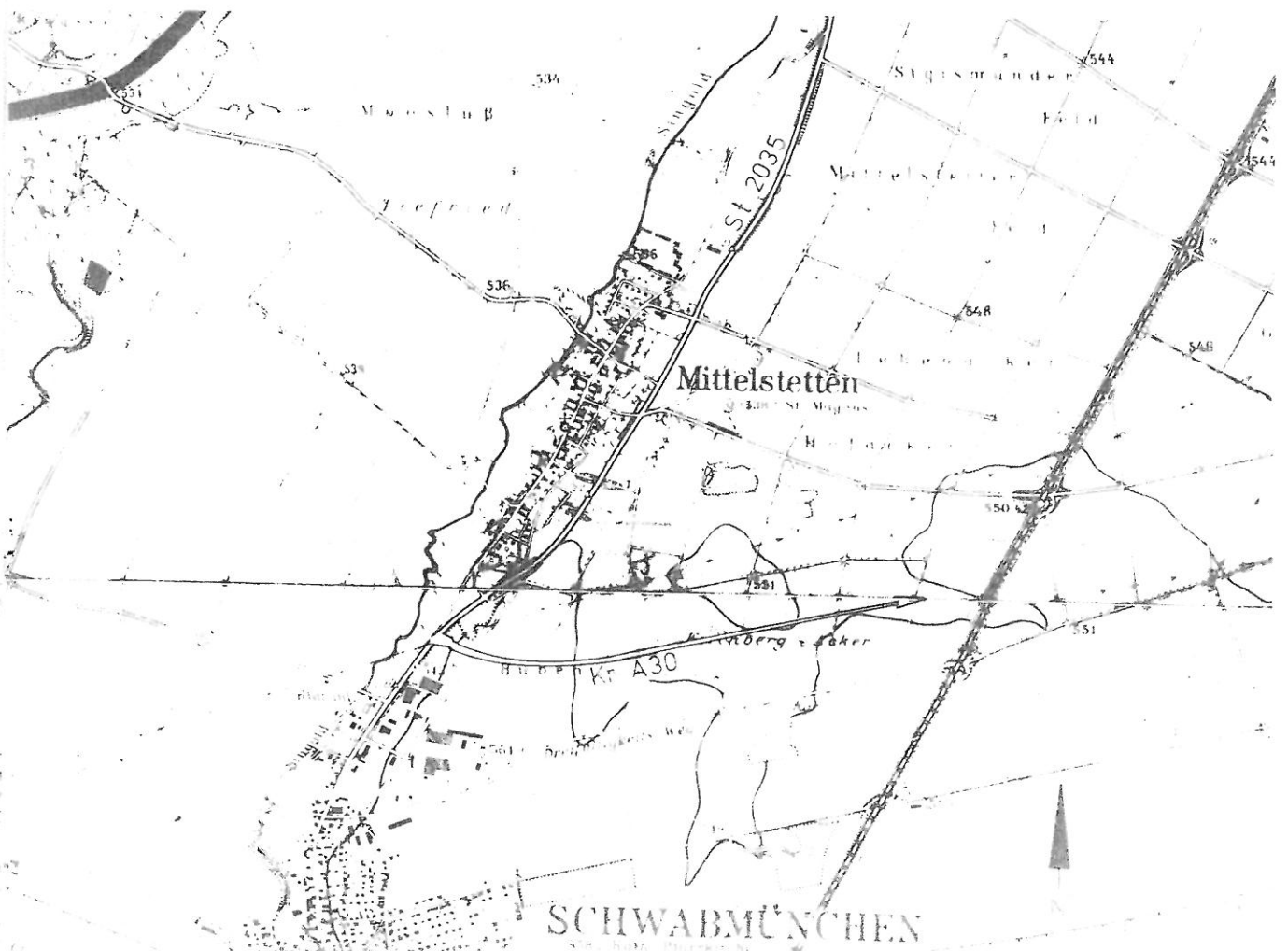
STADT SCHWABMÜNCHEN

Wohnbaugesamt NÖRDLICH DER ORTSSTRASSE

"AM WASSERFALL"

IM ORTSTEIL MITTELSTETTEN

BEBAUUNGSPLAN MITTELSTETTEN NR. 3



Bebauungsplan für das Gebiet :

"Am Wasserfall"

Landkreis : Augsburg

gezeichnet am 01.09.1994

Stadt : Schwabmünchen


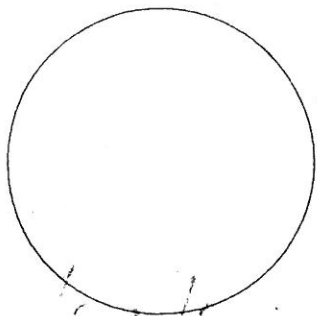
geändert am 04.04.1995

Sachbearbeiter : Feix

geändert am

Maßstab : 1:1000

Beratende Architekten :



Büro für Stadtplanung
Maximilian und Claudia
M E I N E L
Werdenfelser Str. 27d
86163 Augsburg